

COMMUNE DE SEVREMONT
- LA FLOCELLIERE -

Lieu-dit : "La Redonnière"

Loissement d'habitations
"Le Domaine de la Redonnière"

PA n°085 090 14 H0001 autorisé le 28/07/2017

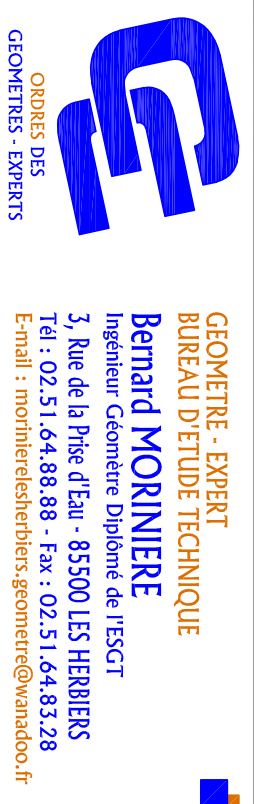
PA8b - ASSAINISSEMENT EU / EP
CITERNEAUX AEP MODIFICATIF n°1

- Objet :
- Réaménagement des lots n°8 à 10, 15, 21 à 24 et des Chemeneurs Pédoniers
 - Modification de de l'implantation du poste de reboisement
 - Modification des dimensions (Smcm) des Emplacements Non Clos Obligatoire et certaines positions
 - Suppressions des prestations du lotisseur concernant les clôtures et plantations sur les emprises privées
 - Modification du revêtement sur les trottoirs (carrés n°2)
 - Modification ponctuelle de la grille apportée sur la chausée et adaptation des lots n°1, 16, 25, 31, 32 et 36

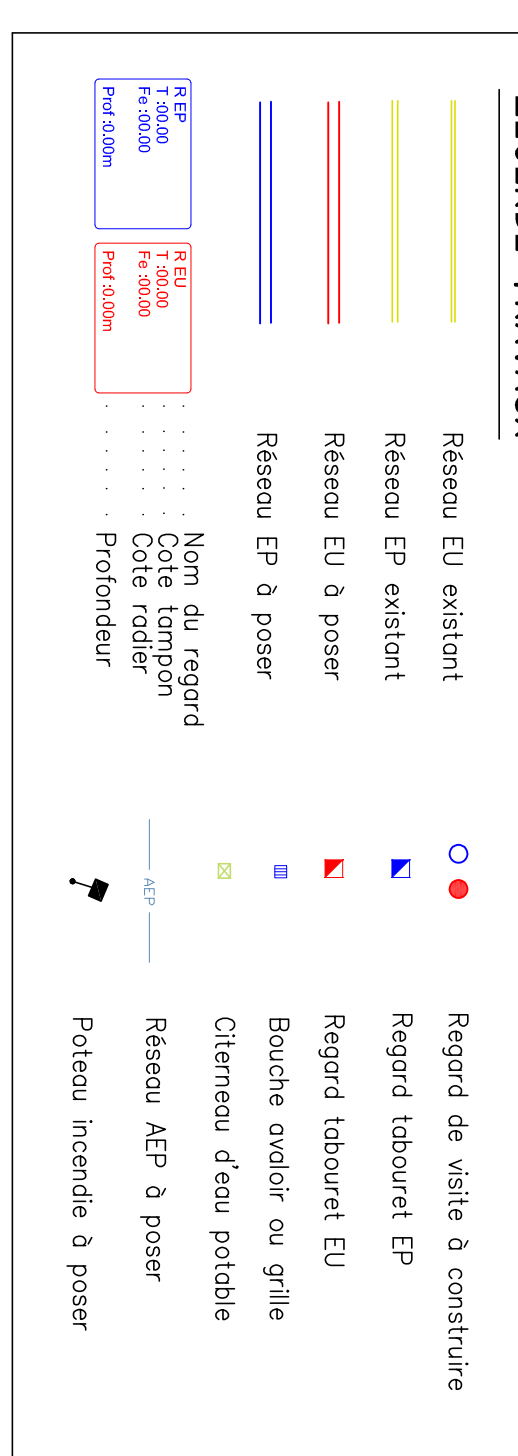
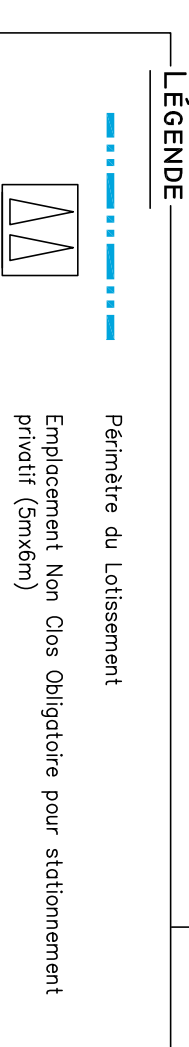
Date: 13 Décembre 2018

Echelle : 1/500

Nivellement : Systeme Ictif
Planimétrie : Systeme Ictif



Référence Dossier : HL09014 / BG
Référence Plan : HL09014-PA8bM1_PDF
(RÉFÉRENCE AUTOCAD : HL09014.DWG)



Nota : Les limites frontalières ne sont pas juridiquement définies, elles pourront l'être ultérieurement par un bornage amiable.

Nota : Les superficies des lots sont données à titre indicatif, elles ne seront définitives qu'après bornage des lots, et étatisation du document d'arpentage.

Nota : Tous les réseaux existants figurants au plan sont positionnés à titre indicatif. En cas de travaux à prévoir, des tracés existants en rouge seront indiqués sur les schémas de réseaux concernés.

Nota : Le tracé, les caractéristiques et les cotes relatives des constatations et branchements à réaliser sont donnés à titre indicatif, des modifications sensibles peuvent intervenir à l'étude définitive ou à l'exécution des travaux. L'emplacement des regards et des fosses de branchements est également indicatif.

Nota : Le tracé de desserte du réseau d'eau potable est donné à titre indicatif, des modifications peuvent être apportées à l'étude définitive ou à l'exécution des travaux.

